

## GR 15 (Senda Prepirenaica): Jasa-Aragüés del Puerto

**GR** Tiempo: 30 min  
Desnivel: 55 m de subida; 30 m de bajada

• Interesante y corto paseo que une las vecinas localidades de Jasa y Aragüés del Puerto. Se sigue el antiguo camino vecinal que salva el río Osia por una pasarela peatonal. El itinerario se corresponde con un sendero botánico interpretado que permite descubrir la variada flora que acompaña al camino.




Aragüés

## GR 15 (Senda Prepirenaica): Jasa-Aísa

**GR** Tiempo: 1 h 45 min  
Desnivel: 300 m de subida; 210 m de bajada

• Itinerario que sigue el camino peatonal y mulero que durante siglos ha unido las localidades de Jasa y Aísa. A mitad del recorrido se atraviesa el Collado de la Loma de Aísa, accidente geográfico que actúa como límite entre los valles pirenaicos de Jasa y Aísa.




Refugio Loma de Aísa

## PR-HU 151: Senda de las Cuatro Fuentes

**PR** Tiempo: 1 h 40 min (sólo ida)  
Desnivel: 215 m de subida; 150 m de bajada

• El sendero permite visitar cuatro escondidas fuentes o manantiales que brotan en la ladera solana del barranco Larriego: la Fuen de Chil, Los Fondañazos, la Fuen de Calzinar y la Fuendemayor.



Fuente Los Fondañazos

## PR-HU 152: Jasa-Loma de Cotín-Collado Loma de Aísa

**PR** Tiempo: 2 h 45 min (sólo ida)  
Desnivel: 460 m de subida; 160 m de bajada

• El itinerario se eleva por la zona norte del término municipal de Jasa. La excursión visita dos estratégicos manantiales (Fuente Marijuan y Fuen de Lur), otros dos pequeños refugios (La Peñeta y Loma de Aísa) y varios miradores naturales (La Peñeta, Peña Petarnal y Loma de Cotín).




Refugio y Mirador de La Peñeta

## Variante PR-HU 152: Jasa-Loma de Cotín por el pajar de Campos

**PR** Tiempo: 2 h (sólo ida)  
Desnivel: 460 m de subida

• Se trata de una variante alternativa al camino Jasa-Loma de Cotín por el Mirador de la Peña Petarnal. El recorrido arranca desde la Fuente Marijuan y llega a la Loma de Cotín visitando los pajares o bordas, ya abandonadas, de Campos y de la Morena.



Loma de Cotín

## PR-HU 154: Camino vecinal de Jasa a Sinués

**PR** Tiempo: 2 h  
Desnivel: 240 m de subida; 50 m de bajada

• El sendero sigue el camino vecinal entre Jasa y Sinués. El recorrido va remontando el escondido barranco de la Bal de Bosa, entre compactos bosques de pinos e intermitentes campos de cultivo ya abandonados.



Sinués

## PR-HU 155: Camino del Paco Jasa (Jasa-collado Loma de Aísa)

**PR** Tiempo: 1 h 30 min (sólo ida)  
Desnivel: 300 m de subida

• El itinerario se desarrolla por la ladera sur del barranco de Larriego, entre húmedos y compactos bosques de pinos. Se atraviesa de W a E todo el sombrío *paco* o umbría de Jasa. El sendero visita la pequeña caseta-refugio del Puyarrón y, por una derivación, la escondida Fuente o Fuen de Mercader.



Refugio del Puyarrón

## PR-HU 156: Pico Cucuruzuelo por el camino La Estiva

**PR** Tiempo: 3 h 45 min (sólo ida)  
Desnivel: 1.040 m de subida

• Itinerario de gran interés natural y paisajístico que recorre el antiguo trazado del camino que desde Jasa accedía al monte o pico de Cucuruzuelo, a 1.972 metros de altitud. El esfuerzo de la excursión se ve recompensado con las inmejorables vistas de los valles de Aragüés-Jasa, Aísa y del Pirineo. El camino pasa por distintos miradores, fuentes y refugios que sirven de apoyo a la actividad senderista.



Vistas desde Cucuruzuelo

## Otros senderos cercanos

**PR-HU 150:** Aragüés-Puente de Labati por los caminos de Batestata y del Canal  
**PR-HU 153:** Aragüés-Collado de la Cueva-Aragüés